

รายงานสถานะพื้นที่ที่ประสบอุทกภัยและไม่สามารถนำจ่ายได้

สังกัด ปน.(ต)

ลำดับที่	ที่ทำการไปรษณีย์	ปิด ที่ทำการ	งดนำจ่าย ทุกพื้นที่	เปิด ที่ทำการ	พื้นที่ที่ไม่สามารถนำจ่ายได้		
					อำเภอ/เขต	ตำบล/แขวง	หมู่ที่
1	10150 บางขุนเทียน สถานะ 02/12/2011				ปกติแล้ว		
2	10160 ภาษีเจริญ สถานะ 06/12/2011				บางแค  ภาษีเจริญ  หนองแขม	บางแคเหนือ หลักสอง  บางด้วน บางหว้า บางจาก  หนองค้างพลู	หมู่ 1-7 (บางส่วน ประมาณ30%) หมู่ 1-7 (บางส่วน ประมาณ30%)  หมู่ 1-11 (บางส่วน) หมู่ 9,15 (บางส่วน)  (บางส่วน ประมาณ30%)


รายงานสถานะพื้นที่ที่ประสบอุทกภัยและไม่สามารถนำจ่ายได้

สังกัด ปน.(ต)

ลำดับที่	ที่ทำการไปรษณีย์	ปิด ที่ทำการ	งดนำจ่าย ทุกพื้นที่	เปิด ที่ทำการ	พื้นที่ที่ไม่สามารถนำจ่ายได้		
					อำเภอ/เขต	ตำบล/แขวง	หมู่ที่
3	10170 ตลิ่งชัน สถานะ 06/12/2011				ทวีวัฒนา  ตลิ่งชัน	ศาลาธรรมสพน์ ทวีวัฒนา  ฉิมพลี  บางเชือกหนัง	1 - 19 1 - 9  6  2
4	10600 สำหรับ สถานะ 28/11/2011				เป็นปกติแล้ว	เป็นปกติแล้ว	เป็นปกติแล้ว

รายงานสถานะพื้นที่ที่ประสบอุทกภัยและไม่สามารถนำจ่ายได้

สังกัด ปช.1

ลำดับที่	ที่ทำการไปรษณีย์	ปิด ที่ทำการ	งดนำจ่าย ทุกพื้นที่	เปิด ที่ทำการ	พื้นที่ที่ไม่สามารถนำจ่ายได้		
					อำเภอ/เขต	ตำบล/แขวง	หมู่ที่
1	13000 พระนครศรีอยุธยา สถานะ 07/12/2011				อ.พระนครศรีอยุธยา	ต.ท่าवासกรี ต.บ้านเกาะ ต.เกาะเรียน ต.บ้านป้อม ต.สำเภาล่ม ต.คลองตะเคียน ต.บ้านรุน ต.คลองสระบัว ต.สวนพริก  หมายเหตุ บ้านที่ติดถนนสายหลักสามารถนำจ่าย ได้	ม.5 ม. 4 ม.1 - 7ยกเว้นบ้านที่ติดถนนสายหลัก ม.10-11ยกเว้นบ้านที่ติดถนนสายหลัก ม.1- 11ยกเว้นบ้านที่ติดถนนสายหลัก ม.13 ม.3 - 4ยกเว้นบ้านที่ติดถนนสายหลัก ม. 3, 5 ยกเว้นบ้านที่ติดถนนสายหลัก ม.5 - 6 ยกเว้นบ้านที่ติดถนนสายหลัก


รายงานสถานะพื้นที่ที่ประสบอุทกภัยและไม่สามารถนำจ่ายได้

สังกัด ปช.1

ลำดับที่	ที่ทำการไปรษณีย์	ปิด ที่ทำการ	งดนำจ่าย ทุกพื้นที่	เปิด ที่ทำการ	พื้นที่ที่ไม่สามารถนำจ่ายได้		
					อำเภอ/เขต	ตำบล/แขวง	หมู่ที่
2	13110 เสนา สถานะ 06/12/2011				ปณภ.เสนา	นำจ่ายได้ทุกตำบล ยกเว้นพื้นที่ ต.ดริมคลองและ ริมน้ำ	
3	13120 ผักไห้ สถานะ 06/12/2011				ผักไห้ 13120	ผักไห้  อมฤต ลาดชิด	ม.7 ทั้งหมด  ม.6 บางส่วน ม.7-10 บางส่วน
4	13140 ภาชี สถานะ 07/12/2011				นำจ่ายได้ตามปกติ	นำจ่ายได้ตามปกติ	
5	13150 มหาราช สถานะ 06/12/2011				มหาราช	มหาราช,หัวไผ่,กะทุม, บ้านใหม่,ท่าตอ,บ้านขวาง น้ำเต้า,ส่วนราชการ เจ้าปลุก,โรงช้าง,พิศตะเพียน บางนา,บ้านนา	ทุกตำบล ทุกหมู่ ระดับน้ำลดลงมาก นำ จ่ายได้มากขึ้น แต่ยังไม่เต็มพื้นที่


รายงานสถานะพื้นที่ที่ประสบอุทกภัยและไม่สามารถนำจ่ายได้

สังกัด ปช.1

ลำดับที่	ที่ทำการไปรษณีย์	ปิด ที่ทำการ	งดนำจ่าย ทุกพื้นที่	เปิด ที่ทำการ	พื้นที่ที่ไม่สามารถนำจ่ายได้		
					อำเภอ/เขต	ตำบล/แขวง	หมู่ที่
6	13160 บางปะอิน สถานะ 07/12/2011				บางปะอิน	ตำบลบ้านเลน ตำบลบางกระสั้น ตำบลบ้านพลับ ตำบลเกาะเกิด ตำบลบ้านโพ ตำบลขนอนหลวง ตำบลคลองจิก ตำบลบ้านหว่า ตำบลสามเรือน ตำบลบ้านกรด ตำบลบางประแดง ตำบลตลาดเกรียบ ตำบลวัดขม ตำบลบ้านเป็ง ตำบลคู้งลาน ตำบลคลังชัน	หมู่ 1-3,7,12 บางส่วนที่ติดแม่น้ำฯ หมู่ 1-17 บางส่วนที่ติดแม่น้ำฯ หมู่ 1-5 บางส่วนที่ติดแม่น้ำฯ หมู่ 1-7 บางส่วนที่ติดแม่น้ำฯ หมู่ 2,9 บางส่วนที่ติดแม่น้ำฯ หมู่ 5 บางส่วนที่ติดแม่น้ำฯ หมู่ 1,5-7 บางส่วน หมู่ 4-7 บางส่วน หมู่ 6,8 บางส่วน หมู่ 10-11 บางส่วนที่ติดริมคลอง หมู่ 1-7 บางส่วนที่ติดแม่น้ำฯ หมู่ 1-5 บางส่วนที่ติดแม่น้ำฯ หมู่ 6 บางส่วนที่ติดแม่น้ำฯ หมู่ 3-4 บางส่วนที่ติดแม่น้ำฯ หมู่ 2-3 บางส่วน หมู่ 6 บางส่วนที่ติดริมคลอง


รายงานสถานะพื้นที่ที่ประสบอุทกภัยและไม่สามารถนำจ่ายได้

สังกัด ปช.1

ลำดับที่	ที่ทำการไปรษณีย์	ปิด ที่ทำการ	งดนำจ่าย ทุกพื้นที่	เปิด ที่ทำการ	พื้นที่ที่ไม่สามารถนำจ่ายได้		
					อำเภอ/เขต	ตำบล/แขวง	หมู่ที่
7	13170 วังน้อย สถานะ 06/12/2011				วังน้อย	ต.วังน้อย  ต.ลำไทร  ต.ลำตาเสา  ต.วังจุฬา	หมายเหตุ.- บางส่วนที่จ่ายได้ ดังนี้.-  ต.ลำไทร/บางส่วน (ที่ติดริมถนน พหลโยธิน)  -ม3. บางส่วน  -ม.1 รอบนอก


รายงานสถานะพื้นที่ที่ประสบอุทกภัยและไม่สามารถนำจ่ายได้

สังกัด ปช.1

ลำดับที่	ที่ทำการไปรษณีย์	ปิด ที่ทำการ	งดนำจ่าย ทุกพื้นที่	เปิด ที่ทำการ	พื้นที่ที่ไม่สามารถนำจ่ายได้		
					อำเภอ/เขต	ตำบล/แขวง	หมู่ที่
8	13180 ประตูน้าพระอินทร์ สถานะ 07/12/2011				บางปะอิน          วังน้อย	ตำบล เขียงรากน้อย          ตำบล พยอม	หมู่ที่ 1,2,3บางส่วน,5บางส่วน,10บางส่วน          หมู่ที่ 5 บางส่วน


รายงานสถานะพื้นที่ที่ประสบอุทกภัยและไม่สามารถนำจ่ายได้

สังกัด ปช.1

ลำดับที่	ที่ทำการไปรษณีย์	ปิด ที่ทำการ	งดนำจ่าย ทุกพื้นที่	เปิด ที่ทำการ	พื้นที่ที่ไม่สามารถนำจ่ายได้		
					อำเภอ/เขต	ตำบล/แขวง	หมู่ที่
9	13190 บางไทร สถานะ 07/12/2011				อำเภอบางไทร	ต.บางไทร ต.ไม้ตรา ต.บ้านม้า ต.บ้านเกาะ ต.ห่อหมก ต.สนามชัย ต.บ้านแป้ง ต.บ้านแป้ง ต.ช้างน้อย ต.บ้านกลิ้ง ต.โคกช้าง ต.ช่างเหล็ก ต.บางยี่โท ต.กระแซง ต.บางพลี ต.กกแก้วบูรพา ต.ไผ่พระ หมายเหตุ.- ต.แคออก (นำจ่ายปกติ) ต.แคตก (นำจ่ายปกติ)	ม. 1,2,6-9 ม.10 บางส่วน) ม.1-9 (บางส่วน) ม.1,2,6 (บางส่วน) ม.1-6 (บางส่วน) ม.1-2 ม.1-7 ม.1-3 ม.1-3 ม.1-5 ม.1-9 (บางส่วน) ม.1-7 (บางส่วน) ม.1-4 (บางส่วน) ม.1-5 (บางส่วน) ม.1-5 (บางส่วน) ม.1-5 (บางส่วน) ม.1-6 (บางส่วน) ม.1-8 (บางส่วน)


รายงานสถานะพื้นที่ที่ประสบอุทกภัยและไม่สามารถนำจ่ายได้

สังกัด ปช.1

ลำดับที่	ที่ทำการไปรษณีย์	ปิด ที่ทำการ	งดนำจ่าย ทุกพื้นที่	เปิด ที่ทำการ	พื้นที่ที่ไม่สามารถนำจ่ายได้		
					อำเภอ/เขต	ตำบล/แขวง	หมู่ที่
10	13210 อุทัย สถานะ 07/12/2011				อุทัย	หนองไม้ซุง (ปฉอ) สามบัณฑิต (ปฉอ) โพสาวหาญ (ปฉอ) หนองน้ำส้ม (ปฉอ) บ้านหีบ (ปฉอ) บ้านช้าง (ปฉอ) ข้าวเม่า (ปฉอ) อุทัย คานหาม ธนู เสนา	ทั้งตำบล (นำจ่ายได้บางส่วน) ทั้งตำบล (นำจ่ายได้บางส่วน) ทั้งตำบล (นำจ่ายได้บางส่วน) ทั้งตำบล (นำจ่ายได้บางส่วน) ทั้งตำบล (นำจ่ายได้บางส่วน) ทั้งตำบล (นำจ่ายได้บางส่วน) ทั้งตำบล (นำจ่ายได้บางส่วน) หมู่ 1 -13 (แต่ละหมูนำจ่ายได้เป็น บางส่วน) หมู่ 1 - 9 (แต่ละหมูนำจ่ายได้เป็น บางส่วน) หมู่ 1 - 12 (แต่ละหมูนำจ่ายได้เป็น บางส่วน) ทั้งตำบล (นำจ่ายได้บางส่วน)



รายงานสถานะพื้นที่ที่ประสบอุทกภัยและไม่สามารถนำจ่ายได้

สังกัด ปช.1

ลำดับที่	ที่ทำการไปรษณีย์	ปิด ที่ทำการ	งดนำจ่าย ทุกพื้นที่	เปิด ที่ทำการ	พื้นที่ที่ไม่สามารถนำจ่ายได้		
					อำเภอ/เขต	ตำบล/แขวง	หมู่ที่
11	13220 บางปะหัน สถานะ 06/12/2011				บางปะหัน	ขยาย ขวัญเมือง ตานิม ตาลเอน ทับน้ำ ทางกลาง บางเดื่อ บางนางร้า บางปะหัน บางเพลิง บ้านขลื่อ บ้านม้า บ้านลี่ พุกเลา โพธิ์สามต้น เสาธง หันสัง	ทุกตำบล ทุกหมู่ ยังคงมีสภาพน้ำท่วม(ยกเว้น นำจ่ายได้บางส่วน ที่อยู่ติดกับริมถนนเส้นทางสัญจรสายหลัก)


รายงานสถานะพื้นที่ที่ประสบอุทกภัยและไม่สามารถนำจ่ายได้

สังกัด ปช.1

ลำดับที่	ที่ทำการไปรษณีย์	ปิด ที่ทำการ	งดนำจ่าย ทุกพื้นที่	เปิด ที่ทำการ	พื้นที่ที่ไม่สามารถนำจ่ายได้		
					อำเภอ/เขต	ตำบล/แขวง	หมู่ที่
12	13230 ลาดบัวหลวง สถานะ 07/12/2011				ลาดบัวหลวง	ลาดบัวหลวง พระยาบันลือ101 คู้สลอด102 สิงหนาท103 หลักชัย104	9 ทุ่งหมู่(1-6บางส่วน) 6,7(1-5 บางส่วน) 2- 3บางส่วน 1 - 7บางส่วน 1- 10บางส่วน (นำจ่ายได้บางส่วน)
13	13240 บ้านแพรก สถานะ 07/12/2011				บ้านแพรก  อ.เมือง จ.ลพบุรี	คลองน้อย สองห้อง  โค่งธนู (บางส่วน)	1- 9 , 10-14 (นำจ่ายได้เฉพาะจุดทางเดินที่ และแหล่งพักพิง)

รายงานสถานะพื้นที่ที่ประสบอุทกภัยและไม่สามารถนำจ่ายได้

สังกัด ปช.1

ลำดับที่	ที่ทำการไปรษณีย์	ปิด ที่ทำการ	งดนำจ่าย ทุกพื้นที่	เปิด ที่ทำการ	พื้นที่ที่ไม่สามารถนำจ่ายได้		
					อำเภอ/เขต	ตำบล/แขวง	หมู่ที่
14	13250 บางบาล สถานะ 07/12/2011				อำเภอบางบาล	มหาพรหมณ์ วัดยม สะพานไทย บางบาล ไทรน้อย กบเจา บ้านคลัง พระขาว บ้านกุ่ม น้ำเต้า ทางช้าง วัดตะกุก บางหลวง บางหลวงโคด บางชะนี บางหัก	มหาพรหมณ์ หมู่ที่ 1 และ 10 นำจ่ายได้ ทั้งหมด ส่วนหมู่ 2-9 นำจ่ายได้ 80% สะพานไทย นำจ่ายได้ 80%ของพื้นที่ วัดยม หมู่ที่ 1-3 นำจ่ายได้ 80% ของ พื้นที่ บางบาลและไทรน้อย นำจ่ายได้ 80% ของพื้นที่ กบเจา นำจ่ายได้ 70% ของพื้นที่ยกเว้น กบเจาหมู่ที่ 1 นำจ่ายไม่ได้ บ้านคลัง นำจ่ายได้ 60% ของพื้นที่ พระขาว หมู่ที่ 7 นำจ่ายได้ 90% ส่วนหมู่ ที่ 1-6 นำจ่ายได้ 70 % ของพื้นที่ บ้านกุ่ม นำจ่ายได้ 80% ของพื้นที่ น้ำเต้า หมู่ที่ 1,3,4 น้ำท่วมขัง หมู่ 2,5,6,7,8 นำจ่ายได้ 80% ของพื้นที่

รายงานสถานะพื้นที่ที่ประสบอุทกภัยและไม่สามารถนำจ่ายได้

สังกัด ปช.1

ลำดับที่	ที่ทำการไปรษณีย์	ปิด ที่ทำการ	งดนำจ่าย ทุกพื้นที่	เปิด ที่ทำการ	พื้นที่ที่ไม่สามารถนำจ่ายได้		
					อำเภอ/เขต	ตำบล/แขวง	หมู่ที่
15	13260 นครหลวง สถานะ 07/12/2011				นครหลวง	บางพระครู บ่อโพง	นิคมสหรัตนนคร เฉพาะริมน้ำ
16	13270 บางซ้าย สถานะ 07/12/2011				บางซ้าย	บางซ้าย แก้วฟ้า เต่าเล่า เทพมงคล  ปลายกัลดี  วังพัฒนา	ทุกหมู่ (บางส่วน) ทุกหมู่ (บางส่วน) ทุกหมู่ (บางส่วน) ม.1,8 บางส่วน หมู่ ม.2-7 ทั้งหมด ทุกหมู่ (บางส่วน)  หมู่ 1-2,4-8 บางส่วน หมู่ 3 ทั้งหมด
17	13280 ลาดชะโด สถานะ 07/12/2011				(ผักไห่) ปณ.ลาดชะโด	ต.หนองน้ำใหญ่ ต.นาคู ต.คอนลาน ต.ลำตะเคียน	หมู่ 8 บางส่วน หมู่ 1-8 บางส่วน หมู่ 1-6 บางส่วน หมู่ 1-5 บางส่วน




รายงานสถานะพื้นที่ที่ประสบอุทกภัยและไม่สามารถนำจ่ายได้

สังกัด ปช.1

ลำดับที่	ที่ทำการไปรษณีย์	ปิด ที่ทำการ	งดนำจ่าย ทุกพื้นที่	เปิด ที่ทำการ	พื้นที่ที่ไม่สามารถนำจ่ายได้		
					อำเภอ/เขต	ตำบล/แขวง	หมู่ที่
18	13290 ศูนย์ศิลปาชีพบาง สถานะ 07/12/2011				อ.บางไทร	ต.ราชคราม ต.ช้างใหญ่ ต.โพแดง	1,2,3,4,5ริมแม่น้ำ 1,2,3,4 ริมแม่น้ำ,กลางทุ่ง 2 ริมแม่น้ำเจ้าพระยา
19	14000 อ่างทอง สถานะ 06/12/2011				เมือง จ.อ่างทอง	คลองวัว มหาดไทย	บางส่วน หมู่1 บางส่วน หมู่ 1
20	15000 ลพบุรี สถานะ 06/12/2011				เมืองลพบุรี เมืองลพบุรี เมืองลพบุรี เมืองลพบุรี เมืองลพบุรี เมืองลพบุรี เมืองลพบุรี	ตะลุง จิวราย สี่คลอง บางขันหมาก พรหมมาสตรี บ้านข่อย	7,8,9,10,11 (บางส่วน) 7,8,9,10,11 (บางส่วน) 4,5,6 (บางส่วน) 6,9,10 (บางส่วน) 4,5,6,7,8 (บางส่วน) 1,2,3,4,5,6,7,8,9,10,11,12 (บางส่วน) 6,7 (บางส่วน)
21	15110 บ้านหมี่ สถานะ 02/12/2011				อำเภอบ้านหมี่	ตำบลมหาสอน ตำบลบางพิง	หมู่ 1 ถึง หมู่ 8 บางส่วน หมู่ 1,2,3 นำจ่ายได้บางส่วน




รายงานสถานะพื้นที่ที่ประสบอุทกภัยและไม่สามารถนำจ่ายได้

สังกัด ปช.1

ลำดับที่	ที่ทำการไปรษณีย์	ปิด ที่ทำการ	งดนำจ่าย ทุกพื้นที่	เปิด ที่ทำการ	พื้นที่ที่ไม่สามารถนำจ่ายได้		
					อำเภอ/เขต	ตำบล/แขวง	หมู่ที่
22	15150 ท่าวัง สถานะ 07/12/2011				อ. ท่าวัง	โคกสลด มูจลินท์ บางลี่ บางงา โพตลาดแก้ว  บางคู หัวสำโรง  ท่าวัง  บ้านเบิก ลาดสาตี	หมู่ที่ 1-7 บางส่วน หมู่ที่ 1-9 บางส่วน หมู่ที่ 1-16 บางส่วน หมู่ที่ 1-13 บางส่วน หมู่ที่ 2,3,4,5,7, 8,9,10 บางส่วน หมู่ที่ 1-10 บางส่วน หมู่ที่ 7,8,9,10,11 12,13 บางส่วน หมู่ที่ 1,2,3,4,5,6,7 บางส่วน หมู่ที่ 2,3,4,5,11 บางส่วน หมู่ที่ 1,3,4,5,6,7 บางส่วน
23	15180 ท่าโขลง สถานะ 06/12/2011				ท่าวัง บ้านหมี่	เขาสมอคอน บ้านชี บางขาม บางพึ่ง	1-13 บางส่วน 1-12 บางส่วน 1-7 บางส่วน 4-9 บางส่วน
24	16000 สิงห์บุรี สถานะ 06/12/2011				อ.เมือง	ต.หัวไผ่ (ปณอ.สิงห์บุรี 101)	หมู่ 9, 12 (เป็นโคลน)


รายงานสถานะพื้นที่ที่ประสบอุทกภัยและไม่สามารถนำจ่ายได้

สังกัด ปช.1

ลำดับที่	ที่ทำการไปรษณีย์	ปิด ที่ทำการ	งดนำจ่าย ทุกพื้นที่	เปิด ที่ทำการ	พื้นที่ที่ไม่สามารถนำจ่ายได้		
					อำเภอ/เขต	ตำบล/แขวง	หมู่ที่
25	16110 อินทร์บุรี สถานะ 06/12/2011				อ.อินทร์บุรี	ต.โพธิ์ชัย (อินทร์บุรี102)	ม.1-8 น้ำยังท่วมขัง
26	18140 หนองแค สถานะ 01/12/2011				อ.หนองแค	ต.หนองแกม	ม. 4,8 บางส่วน
27	18190 หนองโดน สถานะ 01/12/2011				อ.หนองโดน	ต.คอนทอง	ม.2 บางส่วน

รายงานสถานะพื้นที่ที่ประสบอุทกภัยและไม่สามารถนำจ่ายได้

สังกัด ปช.6

ลำดับที่	ที่ทำการไปรษณีย์	ปิด ที่ทำการ	งดนำจ่าย ทุกพื้นที่	เปิด ที่ทำการ	พื้นที่ที่ไม่สามารถนำจ่ายได้		
					อำเภอ/เขต	ตำบล/แขวง	หมู่ที่
1	61000 อุทัยธานี สถานะ 06/12/2011				อ.เมือง	ต.ท่าซุง	หมู่3 และ 7


รายงานสถานะพื้นที่ที่ประสบอุทกภัยและไม่สามารถนำจ่ายได้

สังกัด ปช.7

ลำดับที่	ที่ทำการไปรษณีย์	ปิด ที่ทำการ	งดนำจ่าย ทุกพื้นที่	เปิด ที่ทำการ	พื้นที่ที่ไม่สามารถนำจ่ายได้		
					อำเภอ/เขต	ตำบล/แขวง	หมู่ที่
1	72000 สุพรรณบุรี สถานะ 07/12/2011			✓	เมือง	ต. โลกโคเต่า	หมู่ที่ ๒, ๓, ๔
2	72110 สองพี่น้อง สถานะ 07/12/2011			✓	สองพี่น้อง	ศรีสำราญ ต้นตาล คอนมะนาว บางเลน บางตะเคียน บ้านกุ่ม บางพลับ บ้านช้าง หัวโพธิ์ บางตาเถร	หมู่ 1 ทุกหมู่ หมู่ 1-5 ทุกหมู่ ทุกหมู่ ทุกหมู่ ทุกหมู่ ทุกหมู่ ทุกหมู่

รายงานสถานะพื้นที่ที่ประสบอุทกภัยและไม่สามารถนำจ่ายได้

สังกัด ปช.7

ลำดับที่	ที่ทำการไปรษณีย์	ปิด ที่ทำการ	งดนำจ่าย ทุกพื้นที่	เปิด ที่ทำการ	พื้นที่ที่ไม่สามารถนำจ่ายได้		
					อำเภอ/เขต	ตำบล/แขวง	หมู่ที่
3	72150 บางปลาหม้า สถานะ 07/12/2011				อ.บางปลาหม้า	1.พื้นที่เขตจ่าย ต.บางปลาหม้า  ต.โคกคราม  ต.ตะค่า  ต.บ้านแหลม  ต.วัดดาว  2.พื้นที่ควบคุม (ปณอ.) ต.ไผ่ทองดิน  ต.บางใหญ่  ต.กฤษณา  ต.วัดโบสถ์	หมู่ที่ 1, 3 - 6, 9,10, 12  หมู่ที่ 1, 2, 6- 12  หมู่ที่ 1, 2, 4- 9  หมู่ที่ 3 - 5  หมู่ที่ 1, 3 - 10  หมู่ที่ 1 - 4, 6 - 8  หมู่ที่ 1 - 8 ( ทั้งหมด)  หมู่ที่ 1 - 7 ( ทั้งหมด)  หมู่ที่ 1 - 11 ( ทั้งหมด)


รายงานสถานะพื้นที่ที่ประสบอุทกภัยและไม่สามารถนำจ่ายได้

สังกัด ปช.7

ลำดับที่	ที่ทำการไปรษณีย์	ปิด ที่ทำการ	งดนำจ่าย ทุกพื้นที่	เปิด ที่ทำการ	พื้นที่ที่ไม่สามารถนำจ่ายได้		
					อำเภอ/เขต	ตำบล/แขวง	หมู่ที่
						ต.วังน้ำเย็น	หมู่ที่ 1 - 7 ( ทั้งหมด )
						ต.สาธิต	หมู่ที่ 1 - 8 ( ทั้งหมด )
						ต.จรเข้ใหญ่	หมู่ที่ 1 - 9 ( ทั้งหมด )
						ต.องครักษ์	หมู่ที่ 1 - 7 ( ทั้งหมด )


รายงานสถานะพื้นที่ที่ประสบอุทกภัยและไม่สามารถนำจ่ายได้

สังกัด ปช.7

ลำดับที่	ที่ทำการไปรษณีย์	ปิด ที่ทำการ	งดนำจ่าย ทุกพื้นที่	เปิด ที่ทำการ	พื้นที่ที่ไม่สามารถนำจ่ายได้		
					อำเภอ/เขต	ตำบล/แขวง	หมู่ที่
4	73110 สามพราน สถานะ 07/12/2011				อ.สามพราน	ต.สามพราน  ต.ท่าตลาด  ต.หอมเกร็ด	ม.1-9 (บางส่วน)  ม.7-8 (บางส่วน)  ม.1-2 (บางส่วน)


รายงานสถานะพื้นที่ที่ประสบอุทกภัยและไม่สามารถนำจ่ายได้

สังกัด ปช.7

ลำดับที่	ที่ทำการไปรษณีย์	ปิด ที่ทำการ	งดนำจ่าย ทุกพื้นที่	เปิด ที่ทำการ	พื้นที่ที่ไม่สามารถนำจ่ายได้		
					อำเภอ/เขต	ตำบล/แขวง	หมู่ที่
5	73120 นครชัยศรี สถานะ 07/12/2011				นครชัยศรี	ทำค้ำหนัก ิ้วราย ห้วยพลู บางพระ คอนแฝก บางแก้วฟ้า ต.ลานตากฟ้า วัดละมุด ท่ากระชับ	2, 4 บางส่วน 1 1,2,3,ม.4 บางส่วน 1,2,4 1 1,2,5,3 1-5 5 1,2 บางส่วน



รายงานสถานะพื้นที่ที่ประสบอุทกภัยและไม่สามารถนำจ่ายได้

สังกัด ปช.7

ลำดับที่	ที่ทำการไปรษณีย์	ปิด ที่ทำการ	งดนำจ่าย ทุกพื้นที่	เปิด ที่ทำการ	พื้นที่ที่ไม่สามารถนำจ่ายได้		
					อำเภอ/เขต	ตำบล/แขวง	หมู่ที่
6	73130 บางเลน สถานะ 06/12/2011				อ.บางเลน	ต.บางเลน ต.บางปลา ต.คอนตูม ต.คลองนกกระทุง ต.ลำพญา ต.บางไทรป่า ต.ไทรงาม ต.นิลเพชร ต.บัวปากท่า ต.บางระกำ ต.นราภิรมณ์ ต.บางภาษี ต.ไผ่หูช้าง	1 - 10 1 - 15 1 - 11 ทั้งตำบล ทั้งตำบล 1 - 10 ทั้งตำบล ทั้งตำบล ทั้งตำบล ทั้งตำบล ทั้งตำบล ทั้งตำบล 1, 6
7	73140 กำแพงแสน สถานะ 07/12/2011				กำแพงแสน	ดอนข่อย	13

รายงานสถานะพื้นที่ที่ประสบอุทกภัยและไม่สามารถนำจ่ายได้

สังกัด ปช.7

ลำดับที่	ที่ทำการไปรษณีย์	ปิด ที่ทำการ	งดนำจ่าย ทุกพื้นที่	เปิด ที่ทำการ	พื้นที่ที่ไม่สามารถนำจ่ายได้		
					อำเภอ/เขต	ตำบล/แขวง	หมู่ที่
8	73150 คอนตอม สถานะ 07/12/2011				คอนตอม	ต.ลำลูกบัว  ต.คอนพุทรา  ต.สามง่าม  ต.คอนรวก  ต.บ้านหลวง	หมู่9(บางส่วน)     หมู่1(บางส่วน), หมู่3(บางส่วน), หมู่4(บางส่วน), หมู่5(บางส่วน)
9	73160 อ้อมใหญ่ สถานะ 06/12/2011				สามพราน	อ้อมใหญ่	หมู่ที่ ๒ บางส่วน น้ำท่วม หมู่ที่ ๖ บางส่วน น้ำท่วม หมู่ที่ ๗ บางส่วน น้ำท่วม หมู่ที่ ๘ บางส่วน น้ำท่วม




รายงานสถานะพื้นที่ที่ประสบอุทกภัยและไม่สามารถนำจ่ายได้

สังกัด ปช.7

ลำดับที่	ที่ทำการไปรษณีย์	ปิด ที่ทำการ	งดนำจ่าย ทุกพื้นที่	เปิด ที่ทำการ	พื้นที่ที่ไม่สามารถนำจ่ายได้		
					อำเภอ/เขต	ตำบล/แขวง	หมู่ที่
10	73170 พุทธมณฑล สถานะ 07/12/2011			✓	พุทธมณฑล	ต.ศาลายา  ต.คลองโยง  ต.มหาสวัสดิ์	ทุกหมู่ เว้นแต่ ม.5 ศูนย์ราชการ ม.มหิดล ริมถนนสายศาลายา-นครชัยศรี และถนนสายศาลายา - บางภาษี  ม.6 เฉพาะริมถนนสาย 4 (บางส่วน)  เฉพาะริมถนนสายศาลายา - บางภาษี
11	73180 สระพัฒนา สถานะ 07/12/2011			✓	อ.กำแพงแสน	ต.ห้วยม่วง ต.สระสีมูม	ม.1-5,8,10 ม.3-4,22(เพิ่มเติม)
12	73190 บางหลวง สถานะ 06/12/2011			✓	บางเลน	บางหลวง หินมูล	ทั้งตำบล(ยกเว้น ตลาดบางหลวง) หมู่ 1 - 6,8-10


รายงานสถานะพื้นที่ที่ประสบอุทกภัยและไม่สามารถนำจ่ายได้

สังกัด ปช.7

ลำดับที่	ที่ทำการไปรษณีย์	ปิด ที่ทำการ	งดนำจ่าย ทุกพื้นที่	เปิด ที่ทำการ	พื้นที่ที่ไม่สามารถนำจ่ายได้		
					อำเภอ/เขต	ตำบล/แขวง	หมู่ที่
13	73210 ไร่จิง สถานะ 07/12/2011				สามพราน	บางกระทึก ทรงคนอง บางเตย ไร่จิง	ทุกหมู่ ทุกหมู่ ทุกหมู่ ทุกหมู่ (ยกเว้นหน่วยราชการบริเวณวัดไร่ จิง จาก ที่ทำการ สองข้างทางตาม ถนนวัดไร่ จิงทรงคนอง ม.2(บางส่วน-ยกเว้นหมู่ บ้านศรีเสถียร) ม.7 - ม.9สาขนอก ต.ไร่จิง ถึง เลขที่ 19/8 ม.9 ต.ไร่จิง(ไทยเครื่องชั่ง) 1 - 9 (ทั้งหมด)
14	73220 กระทู้มลิ้ม สถานะ 06/12/2011				สามพราน	กระทู้มลิ้ม	ทั้งตำบล
15	74130 อ้อมน้อย สถานะ 06/12/2011				กระทู้มแบน	อ้อมน้อย	ทั้งตำบล  (เปิดบริการเฉพาะ บริการธนาคารดีอ นไลน์ , บริการชำระเงิน Pay at Post และ บริการรอจ่าย ณ ที่ทำการ)


รายงานสถานะพื้นที่ที่ประสบอุทกภัยและไม่สามารถนำจ่ายได้

สังกัด ปช.8

ลำดับที่	ที่ทำการไปรษณีย์	ปิด ที่ทำการ	งดนำจ่าย ทุกพื้นที่	เปิด ที่ทำการ	พื้นที่ที่ไม่สามารถนำจ่ายได้		
					อำเภอ/เขต	ตำบล/แขวง	หมู่ที่
1	80190 เชียงใหญ่ สถานะ 01/12/2011				เฉลิมพระเกียรติ	ต.สวนหลวง	ม.2 ทุ่งหมู ม.12 ทุ่งหมู ม.3 บางส่วน ม.10 ทุ่งหมู ม.7 บางสวน ม.13 บางส่วน


รายงานสถานะพื้นที่ที่ประสบอุทกภัยและไม่สามารถนำจ่ายได้

สังกัด ปช.9

ลำดับที่	ที่ทำการไปรษณีย์	ปิด ที่ทำการ	งดนำจ่าย ทุกพื้นที่	เปิด ที่ทำการ	พื้นที่ที่ไม่สามารถนำจ่ายได้		
					อำเภอ/เขต	ตำบล/แขวง	หมู่ที่
1	90140 ระโนด สถานะ 28/11/2011				ระโนด	ต.ระโนด (บางส่วน) ต.ท่าบอน (บางส่วน) ต.ระวะ (บางส่วน) ต.บ้านใหม่ (บางส่วน) ต.คลองแดน (บางส่วน) ต.แดนสงวน (บางส่วน) ต.ตะเคีรียะ (บางส่วน) ต.บ่อตรู (บางส่วน) ต.บ้านขาว (บางส่วน)	


รายงานสถานะพื้นที่ที่ประสบอุทกภัยและไม่สามารถนำจ่ายได้

สังกัด ปช.9

ลำดับที่	ที่ทำการไปรษณีย์	ปิด ที่ทำการ	งดนำจ่าย ทุกพื้นที่	เปิด ที่ทำการ	พื้นที่ที่ไม่สามารถนำจ่ายได้		
					อำเภอ/เขต	ตำบล/แขวง	หมู่ที่
2	93000 พัทลุง สถานะ 29/11/2011				เมือง จ.พัทลุง	3.เขาเจ็ยก 4.ท่าแค  6.นาท่อม 7.ปรางค์หมู 8.นาโหนด  10.ลำปำ 11.ควนมะพร้าว	3,10 2,11  1-4,7-8 1-2,4-8 2-11  4,8,9,11,1,2 5,7,10-11,13,15-16

รายงานสถานะพื้นที่ที่ประสบอุทกภัยและไม่สามารถนำจ่ายได้

สังกัด ปช.9

ลำดับที่	ที่ทำการไปรษณีย์	ปิด ที่ทำการ	งดนำจ่าย ทุกพื้นที่	เปิด ที่ทำการ	พื้นที่ที่ไม่สามารถนำจ่ายได้		
					อำเภอ/เขต	ตำบล/แขวง	หมู่ที่
3	93110 กวนขนุน สถานะ 23/11/2011				กวนขนุน 93110            ป่าพะยอม 00132	ต.กวนขนุน ต.ดอนทราย ต.โตนดด้วน ต.ชะมวง ต.แหลมโตนด ต.นาขยาด ต.ปิ่นแต ต.แพรกหา ต.พนมวังค์ ต.บ้านพร้าว ต.ป่าพะยอม ต.เกาะเต่า ต.ลานข่อย	2-8 1,3,5,7,10 2,3,4,6,7,9,11 1,4,5,11,13 1,3,4,5,6,7 1,3,4-12 1,2,4,8,9,13 2-8 1,2,4,5,6 2,4,6,8,9,10 1,5,7 2,10,11 2,5,7,9

รายงานสถานะพื้นที่ที่ประสบอุทกภัยและไม่สามารถนำจ่ายได้

สังกัด ปช.9

ลำดับที่	ที่ทำการไปรษณีย์	ปิด ที่ทำการ	งดนำจ่าย ทุกพื้นที่	เปิด ที่ทำการ	พื้นที่ที่ไม่สามารถนำจ่ายได้		
					อำเภอ/เขต	ตำบล/แขวง	หมู่ที่
4	93140 บางแก้ว สถานะ 23/11/2011				เขตอำเภอบางแก้ว จ.พัทลุง	ต.ท่ามะเดื่อ ต.นาปะขอ ด้านจ่ายที่ 2  ต.นาปะขอ ปณอ.101  ต.โคกสัก ปณอ.102	ม.2,3,4,5,6, บางส่วน ม.4,5,6,8,12,13 บางส่วน ม.5,7 ต.ท่ามะเดื่อ บางส่วน ม.1,6 ต.โคกสัก บางส่วน ม.1,2,3,9,10,11,14 บางส่วน ม.2,3,5,9,11,12 บางส่วน
5	93150 ปากคลอง สถานะ 23/11/2011				อ.ควนขนุน	ต.มะกอกเหนือ ต.พนางตุง ต.ทะเลน้อย	1,2,3,5,6,7 4,5,9,11 3,4,5,7,10
6	93180 กงหรา สถานะ 24/11/2011				กงหรา	คลองเฉลิม คลองทรายขาว กงหรา	หมู่ที่ 1,2,3,7,9 หมู่ที่ 6 หมู่ที่ 3,4

รายชื่อที่ทำการที่พื้นที่ประสบอุทกภัยและไม่สามารถนำจ่ายได้ สถานะวันที่ 7 ธันวาคม 2554

สพ.(น)	ปณ.	ปิด ที่ทำการ	งดนำจ่าย ทุกพื้นที่	เปิดที่ทำการ	พื้นที่ที่ไม่สามารถนำจ่ายได้		
					อำเภอ/เขต	ตำบล/แขวง	หมู่ที่
1	พลับพลาไชย 10100			✓	- ไม่มีรายงานน้ำท่วม		
	ราชดำเนิน 10200			✓	- ไม่มีรายงานน้ำท่วม		
	คูสิต 10300			✓	- ไม่มีรายงานน้ำท่วม		
	บางซื่อ 10800			✓	- ไม่มีรายงานน้ำท่วม		
2	จตุจักร 10900			✓	- สถานการณ์น้ำท่วมพื้นที่เข้าสู่ภาวะปกติ		
	ลาดพร้าว 10310			✓	- สถานการณ์น้ำท่วมพื้นที่เข้าสู่ภาวะปกติ		
3	จรเข้บัว 10230		นำจ่ายบางส่วน	✓	คันนายาว บึงกุ่ม บางเขน ลาดพร้าว	รามอินทรา , คันนายาว คลองกุ่ม , นวลจันทร์ ท่าแร้ง จรเข้บัว , ลาดพร้าว	
	มีนบุรี 10510		นำจ่ายบางส่วน	✓	มีนบุรี	คลองสามวาตะวันออก, บางชัน , คลองสามวาตะวันตก , คลองแสนแสบ , ทราชกอนดิน , และ ทราชกอนดินใต้	
	หนองจอก 10530		นำจ่ายบางส่วน	✓	หนองจอก	หนองจอก , โศกแฟก , คลองสิบสอง , คลองสิบ , คูฝิ่งเหนือ , กระจุกทราย , ลำผักชี และ ลำต้อยติ่ง	
4	หลักสี่ 10210		นำจ่ายบางส่วน	✓	หลักสี่	ทุ่งสองห้อง , ลีกัน , ตลาดบางเขน , ดอนเมือง , สนามบิน ,	

รายชื่อที่ทำกาที่พื้นที่ประสบอุทกภัยและไม่สามารถนำจ่ายได้ สถานะวันที่ 7 ธันวาคม 2554

สพ.(น)	ปณ.	ปิด ที่ทำการ	งดนำจ่าย ทุกพื้นที่	เปิดที่ทำการ	พื้นที่ที่ไม่สามารถนำจ่ายได้		
					อำเภอ/เขต	ตำบล/แขวง	หมู่ที่
4	นนทบุรี 11000		นำจ่ายบางส่วน	✓	เมือง	บางศรีเมือง , บางกร่าง , บางไผ่ ไทรน้ํา , บางรักน้อย ,	
	บางบัวทอง 11110	✓	✓		บางบัวทอง	โสนลอย , บางบัวทอง , บางรักพัฒนา , บางรักใหญ่	
	ปากเกร็ด 11120		นำจ่ายบางส่วน	✓	ปากเกร็ด	เกาะเกร็ด , บางตะไนย์ และ คลองพระอุดม	
	บางกรวย 11130		นำจ่ายบางส่วน	✓	บางกรวย	วัดชลอ , บางขนุน , มหาสวัสดิ์ , บางกรวย , บางขุนกอง , ปลายบาง , บางสีทอง , บางคูเวียง , ศาลากลาง	
	ไทรน้อย 11150			✓	ไทรน้อย	ราษฎร์นิยม , คลองขวาง , ไทรน้อย , ไทรใหญ่ , ทวีพัฒนา , เพรางาย , ชุนศรี	
	บางใหญ่ 11140		นำจ่ายบางส่วน	✓	บางใหญ่	บางเลน , บางม่วง , บางใหญ่ , เสาธงหิน , บ้านใหม่ , บางแม่นาง	
5	รามอินทรา 10220		นำจ่ายบางส่วน	✓	บางเขน สายไหม	อนุสาวรีย์ สายไหม , ออเงิน , คลองถนน	
	ธัญบุรี 12110		นำจ่ายบางส่วน	✓	ธัญบุรี	รังสิต , ลำผักกูด , บึงสนั่น	
	คลองหลวง 12120		นำจ่ายบางส่วน	✓	คลองหลวง	คลองหนึ่ง ถึง คลองเจ็ด	
	รังสิต 12130		นำจ่ายบางส่วน	✓	รังสิต ลำลูกกา	ประชาธิปไตย คูคต	
	ลำลูกกา 12150		นำจ่ายบางส่วน	✓	ลำลูกกา	ลาดสวาย , ลำลูกกา , บึงคำพร้อย , พีชอุดม , บึงทองหลวง , ลำไทร และ บึงคอไห	

รายชื่อที่ทำการที่พื้นที่ประสบอุทกภัยและไม่สามารถนำจ่ายได้ สถานะวันที่ 7 ธันวาคม 2554

สพ.(น)	ปณ.	ปิด ที่ทำการ	งดนำจ่าย ทุกพื้นที่	เปิดที่ทำการ	พื้นที่ที่ไม่สามารถนำจ่ายได้		
					อำเภอ/เขต	ตำบล/แขวง	หมู่ที่
5	ปทุมธานี 12000		นำจ่ายบางส่วน	✓	เมือง	บางปรอก , บางหลวง , บางชะแยง , บางคูวัด , บางเดื่อ และ บ้านฉาง	
	สามโคก 12160		นำจ่ายบางส่วน	✓	สามโคก	บางเดย , บางกระบือ , บางโพธิ์เหนือ , คลองควาย , ท้ายเกาะ , กระแซง , เชียงรากน้อย , เชียงรากใหญ่ , ป่านปทุม , บ้านจิว และ สามโคก	
	หนองเสือ 12170		นำจ่ายบางส่วน	✓	หนองเสือ	บึงนา , นพรัตน์ , บึงกาลาม , บึงจำอ้อ , หนองสามวัง , บึงบอน , ศาลาครุ	
	ลาดหลุมแก้ว 12140		นำจ่ายบางส่วน	✓	ลาดหลุมแก้ว	คลองพระอุดม , หน้าไม้ , ป่อเงิน , ระแหง , ลาดหลุมแก้ว , คูขวาง , และ คูบางหลวง	